




# Renforcement de la levée de Tours Loire aval

## Écrans étanches - tranche 1

### Itinéraire de déviation de transit et fermeture des accès durant les travaux

Sources : © Plan IGN v2 ® 2020  
 Dreal Centre-Val de Loire \ SEBRiNa \ DETL \ BETT  
 Échelle : 1:30000

#### Légende

-  Linéaire de travaux
-  Accès fermés
-  Itinéraire de déviation de transit

